



LEGENDA:

- Traçado Selecionado
- Túneis
- △ Vilas, Bairros, Povoados e outros
- Sede de Distrito
- Sede de Município
- ⊙ Sede de Comarca
- Hidrografia
- Rodovias
- Massa D'água
- Mancha Urbana
- Área de Influência Direta (AID)
- Área Diretamente Afetada (ADA)
- Limite dos Municípios

LOCALIZAÇÃO NA UNIDADE DA FEDERAÇÃO LOCALIZAÇÃO NO ESTADO DE SÃO PAULO

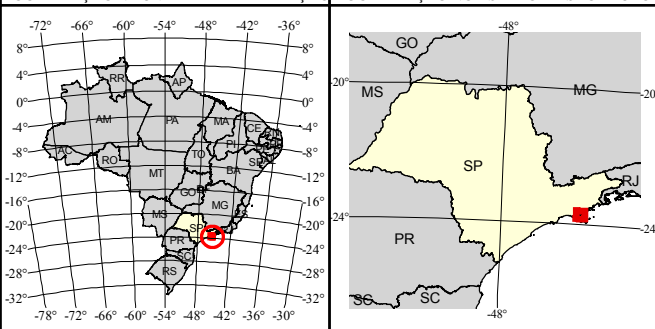




Figura 4.0.b:
**ÁREA DE INFLUÊNCIA DIRETA (AID) E
ÁREA DIRETAMENTE AFETADA (ADA)**

CONSÓRCIO:



JGP Consultoria e Participações Ltda.



AMBIENTE BRASIL ENGENHARIA

CLIENTE:

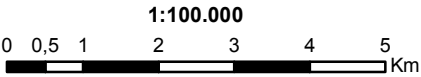


DER DEPARTAMENTO DE ESTRADAS DE RODAGEM

PROJETO:
**EIA/RIMA DOS CONTORNOS: SUL DE
CARAGUATATUBA E DE SÃO SEBASTIÃO.**

Nº DES. JGP: Figura AID.mxd
DATA: 18/05/2009

REFERÊNCIAS:



Projeção: South American - UTM
Elipsóide de Referência: SAD - 69

BASE: DER - Departamento de Estradas de Rodagem